

ALLEGATO A - MODELLO DI DOMANDA**DOMANDA DI AMMISSIONE ALLA SESSIONE, PER L'ANNO 2021, DEGLI ESAMI DI STATO
DI ABILITAZIONE ALL'ESERCIZIO DELLA LIBERA PROFESSIONE DI****GEOMETRA E GEOMETRA LAUREATO**

La domanda va compilata in stampatello in ogni sua parte

Il/la sottoscritto/a (cognome e nome) _____
(per le coniugate indicare il solo cognome da nubile)

nato/a (città/provincia) _____

il _____

residente in (via/piazza, n. civico, C.A.P., città, provincia) _____

recapito telefono cellulare _____


indirizzo di posta elettronica _____

chiede di essere ammesso/a a sostenere le prove agli esami di Stato -sessione 2021- di abilitazione all'esercizio della libera professione di **GEOMETRA E GEOMETRA LAUREATO**.

A tal fine, consapevole delle sanzioni previste dal D.P.R. 28 dicembre 2000, n. 445 e successive modificazioni, che i dati riportati dal sottoscritto/a assumono valore di dichiarazioni sostitutive di certificazione rese ai sensi dell'articolo 46 e 47, nonché delle conseguenze di carattere amministrativo e penale previste al successivo art. 76 per coloro che rilasciano dichiarazioni non corrispondenti a verità e falsità negli atti, dichiara:

- di non aver prodotto, per la sessione in corso, altra domanda di ammissione ad altro Collegio, diverso da quello di appartenenza. **(Nota 1)**

- di essere iscritto/a nel registro dei praticanti del Collegio di (indicare la provincia)



- titolo di studio conseguito **(Nota 2)**

- di aver svolto il tirocinio **(Nota 3)**

- dichiara, ai sensi dell'art. 39 Legge n. 448/1998 **(Nota 4)**

Allega i seguenti documenti **(Nota 5)**:


- curriculum in carta semplice, firmato dal/dalla sottoscritto/a, relativo all'attività professionale svolta ed agli eventuali ulteriori studi compiuti
- eventuali pubblicazioni di carattere professionale
- ricevuta del versamento di euro 49,58 dovuta all'Erario quale tassa di ammissione agli esami
- fotocopia non autenticata del documento di identità
- elenco in carta semplice, firmato dal/dalla sottoscritto/a, dei documenti, numerati in ordine progressivo, prodotti a corredo della presente domanda

Indirizzo di posta elettronica al quale desidera che vengano inviate eventuali comunicazioni relative agli esami

Il/la sottoscritto/a consente il trattamento dei propri dati personali ai soli fini dell'espletamento delle procedure connesse allo svolgimento degli esami.

Data _____

Firma (per esteso) _____



NOTE

NOTA 1 - La presentazione, per la sessione in corso, di altra domanda di ammissione ad un Collegio diverso da quello di appartenenza, comporta, in qualsiasi momento, l'esclusione dagli esami (articolo 5, comma 1, della presente Ordinanza Ministeriale).

NOTA 2 - Indicare uno dei titoli di cui all'articolo 2, commi 1 e 2, dell'Ordinanza Ministeriale, con la seguente precisazione:

- a. per i soli titoli di istruzione secondaria di secondo grado: denominazione o indirizzo ed articolazione;
- b. per i soli titoli di laurea di cui all'articolo 2, comma 2, lettere **A, B, C** dell'Ordinanza Ministeriale:
denominazione;
- c. dell'Istituto/Ateneo ove è stato conseguito il titolo;
- d. dell'anno scolastico/accademico di conseguimento;
- e. del voto riportato.

NOTA 3 - Indicare una delle modalità di cui all'articolo 2, comma 1, dell'Ordinanza Ministeriale, lettere **A, B, C** e **D**. Coloro che siano in possesso, in aggiunta allo specifico diploma richiesto dalla normativa per l'iscrizione nei rispettivi albi, di uno dei titoli di cui al precedente art. 2, comma 1, lettere **E** ed **F** ovvero di uno dei titoli di cui all'articolo 2, comma 2, lettera **B** della presente Ordinanza, dichiarano di aver svolto il tirocinio di cui all'articolo 55, commi 1 e 3, del D.P.R. 5 giugno 2001, n. 328 - così come modificato dall'art. 1, comma 52 della legge n. 107/2015 citata nelle premesse, anche espletato secondo le modalità indicate dall'articolo 6, commi da 3 a 9, del D.P.R. 7 agosto 2012, n. 137.

NOTA 4 - I/le candidati/e con disabilità devono, ai sensi dell'art. 20 della legge n. 104/1992, indicare quanto loro necessario per lo svolgimento della prova (specifici ausili ed eventuali tempi aggiuntivi, come certificati da una competente struttura sanitaria in relazione allo specifico stato). Nella domanda deve essere attestata, con dichiarazione ai sensi dell'art. 39 della legge n. 448/1998, l'esistenza delle "condizioni personali richieste" (articolo 5, comma 3, dell'Ordinanza Ministeriale).

NOTA 5 - La tassa di ammissione agli esami è dovuta all'Erario ai sensi dell'art. 2, capoverso 3, del D.P.C.M. del 21 dicembre 1990. Il versamento, in favore dell'ufficio locale dell'Agenzia delle Entrate, deve essere effettuato presso una Banca o un Ufficio postale utilizzando il modello F23 (codice tributo: 729T; codice Ufficio: quello dell'Agenzia delle Entrate "locale" in relazione alla residenza anagrafica del/ della candidato/a).

La fotocopia di un documento di identità è presentata non autenticata ai sensi dell'articolo 38, comma 3, del D.P.R. n. 445/2000 e successive modificazioni.




TABELLA B**PROGRAMMA D'ESAME**

(Allegato A - Decreti ministeriali 15 marzo 1986 e 14 luglio 1987)

PROVA ORALE

La prova orale ha la finalità di accertare il possesso da parte del candidato dei requisiti indispensabili per l'esercizio della professione di Geometra.

L'esame, traendo eventualmente spunto dalla esposizione delle esperienze maturate dal candidato durante il praticantato, consiste nella trattazione pluridisciplinare dei problemi e degli argomenti di seguito elencati, nei limiti delle competenze professionali del Geometra definite dall'ordinamento vigente:

- ✓ progettazione e realizzazione delle costruzioni edili, stradali ed idrauliche, sia nel caso di un nuovo impianto che negli interventi di manutenzione ordinaria e straordinaria, con riferimento ai materiali, alle tecniche costruttive, al dimensionamento, alla direzione e contabilità dei lavori, alla conduzione del cantiere ed alla normativa (urbanistica, per il contenimento dei consumi energetici, per la sicurezza, ecc.);
- ✓ strumenti, metodi e tecniche di rilevamento topografico e relative applicazioni; organizzazione della produzione cartografica e norme relative;
- ✓ teoria dell'estimo e metodi di stima; aspetti professionali dell'estimo edilizio, rurale, speciale e catastale e norme relative;
- ✓ elementi di diritto pubblico e privato necessari all'esercizio della professione;
- ✓ ordinamento della professione.




TABELLA C


DIPLOMI UNIVERSITARI (Tabella A - Decreto del Presidente della Repubblica n° 328/2001)
- Edilizia - Ingegneria delle Infrastrutture - Sistemi Informativi Territoriali

TABELLA D

CLASSI DI LAUREA: (Decreto ministeriale 4 agosto 2000)	CLASSI DI LAUREA: (Decreto ministeriale 16 marzo 2007)
4 - Scienze dell'Architettura e dell'Ingegneria Edile 7 - Urbanistica e Scienze della Pianificazione Territoriale e Ambientale 8 - Ingegneria Civile e Ambientale	L-17 Scienze dell'Architettura L-23 Scienze e Tecniche dell'Edilizia L-21 Scienze della Pianificazione Territoriale, Urbanistica, Paesaggistica e Ambientale L-7 - Ingegneria Civile e Ambientale

TABELLA E

Classi di laurea ritenute assorbenti rispetto ai titoli, elencati nella Tabella D, di cui al DPR 328/2001, art. 55, comma 2, lettera b)	
Classe Laurea Specialistica DM 509/99	Classe di Laurea Magistrale DM 270/04
3/S Architettura del paesaggio	LM-3 Architettura del paesaggio
4/S Architettura e ingegneria edile	LM-4 Architettura e ingegneria edile-architettura
28/S Ingegneria civile	LM-23 Ingegneria Civile
38/S Ingegneria per l'ambiente e il territorio	LM-24 Ingegneria dei sistemi edilizi
54/S Pianificazione territoriale urbanistica e ambientale	LM-26 Ingegneria della sicurezza (vedi nota 1)
	LM-35 Ingegneria per l'ambiente e il territorio
	LM-48 Pianificazione territoriale urbanistica e ambientale



NOTA

È titolo di accesso solo se il laureato, nel corso dei suoi studi universitari, ha conseguito almeno 36 CFU nei seguenti settori scientifico-disciplinari:

CHIM/12 - Chimica dell'ambiente e dei beni culturali

GEO/02 - Geologia stratigrafica e sedimentologica

GEO/05 - Geologia applicata

GEO/11 - Geofisica applicata

ICAR/01 - Idraulica

ICAR/02 - Costruzioni idrauliche e marittime e idrologia

ICAR/03 - Ingegneria sanitaria - ambientale

ICAR/04 - Strade, ferrovie e aeroporti

ICAR/05 - Trasporti

ICAR/06 - Topografia e cartografia

ICAR/07 - Geotecnica

ICAR/08 - Scienza delle costruzioni

ICAR/09 - Tecnica delle costruzioni

ICAR/10 - Architettura tecnica

ICAR/11 - Produzione edilizia

ICAR/17 - Disegno

ICAR/20 - Tecnica e pianificazione urbanistica

ING-IND/24 - Principi di ingegneria chimica

ING-IND/25 - Impianti chimici

ING-IND/27 - Chimica industriale e tecnologica

